
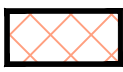

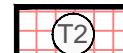
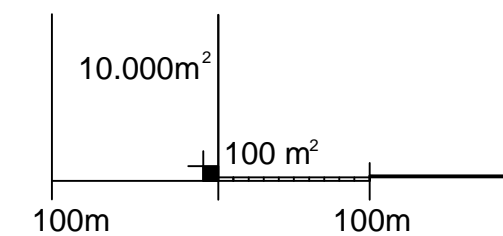
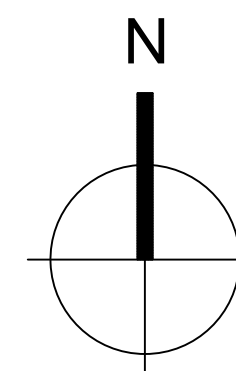


TUMAČ PLANSKOG ZNAKOVLJA

	GRAĐEVINSKO PODRUČJE NASELJA
	GRAĐEVINSKO PODRUČJE - NEIZGRAĐENI DIO - UREĐENO
ZONE UNUTAR GRAĐEVINSKOG PODRUČJA NASELJA	
	STAMBENA NAMJENA
IZDVOJENO GRAĐEVINSKO PODRUČJE NASELJA	
	UGOSTITELJSKO-TURISTIČKA NAMJENA T2 - turističko naselje



MJ 1: 5000

PROSTORNI PLAN UREĐENJA GRADA ORAHOVICE II. IZMJENE I DOPUNE



PRIJEDLOG

4. GRAĐEVINSKA PODRUČJA NASELJA 4.13. GRAĐEVINSKO PODRUČJE NASELJA ŠUMEDE

Županija:	VIROVITIČKO-PODRAVSKA	
Grad:	ORAHOVICA	
Naziv prostornog plana:	PROSTORNI PLAN UREĐENJA GRADA -II. IZMJENE I DOPUNE	
Naziv kartografskog prikaza:	4.13. GRAĐEVINSKO PODRUČJE NASELJA ŠUMEDE	
Broj kartografskog prikaza:	4.13.	Mjerilo kartografskog prikaza: 1: 5 000
Odluka o izradi II. Izmjena i dopuna PPUG Orahovica SLUŽBENI GLASNIK grada Orahovice broj 05/16	Odluka predstavničkog tijela o donošenju plana (službeno glasilo): SLUŽBENI GLASNIK grada Orahovice broj	
Javna rasprava (datum objave): 21.11.2016. godine Ponovna javna rasprava (datum objave): 19.01.2017.	Javni uvid održan od: 01.02.2017. do: 09.02.2017.	
Pečat tijela odgovornog za provođenje javne rasprave:	Odgovorna osoba za provođenje javne rasprave: <u>IRELA STRABIĆ, dipl.inž.arh.</u> (ime, prezime i potpis)	
Pravna osoba/tijelo koje je izradilo plan:	VTC-PROJEKT d.o.o. VIROVITICA	
Pečat pravne osobe/tijela koje je izradilo plan:	Odgovorna osoba: <u>ŽELJKO LOVREKOVIĆ, dipl.inž.građ.</u> (ime, prezime i potpis)	
Odgovorni voditelj:	DAMIR KOVAČEVIĆ, dipl.inž.arh.	
Stručni tim u izradi plana:	1. DAMIR KOVAČEVIĆ, dipl.inž.arh. 3. ŽELJKO LOVREKOVIĆ, dipl.inž.građ. 2. ĐURĐICA MARBAH-BARTONIČEK, dipl.inž.arh. 4. BRANIMIR BUKVIĆ, dipl.inž.građ.	
Pečat predstavničkog tijela:	Predsjednik predstavničkog tijela: <u>IVICA PODBOJ</u> (ime, prezime i potpis)	
Istovjetnost ovog prostornog plana s izvornikom ovjerava:	Pečat nadležnog tijela: <u>(ime, prezime i potpis)</u>	

