

PROSTORNI PLAN UREĐENJA GRADA ORAHOVICE

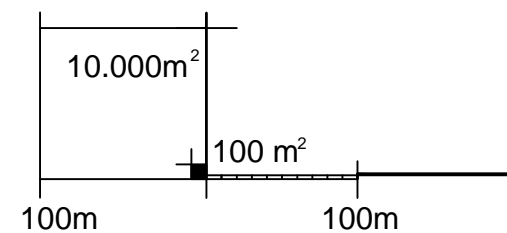
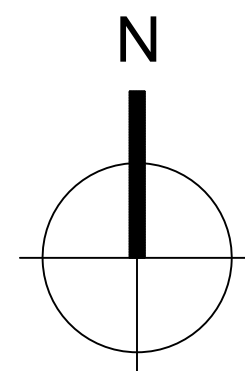
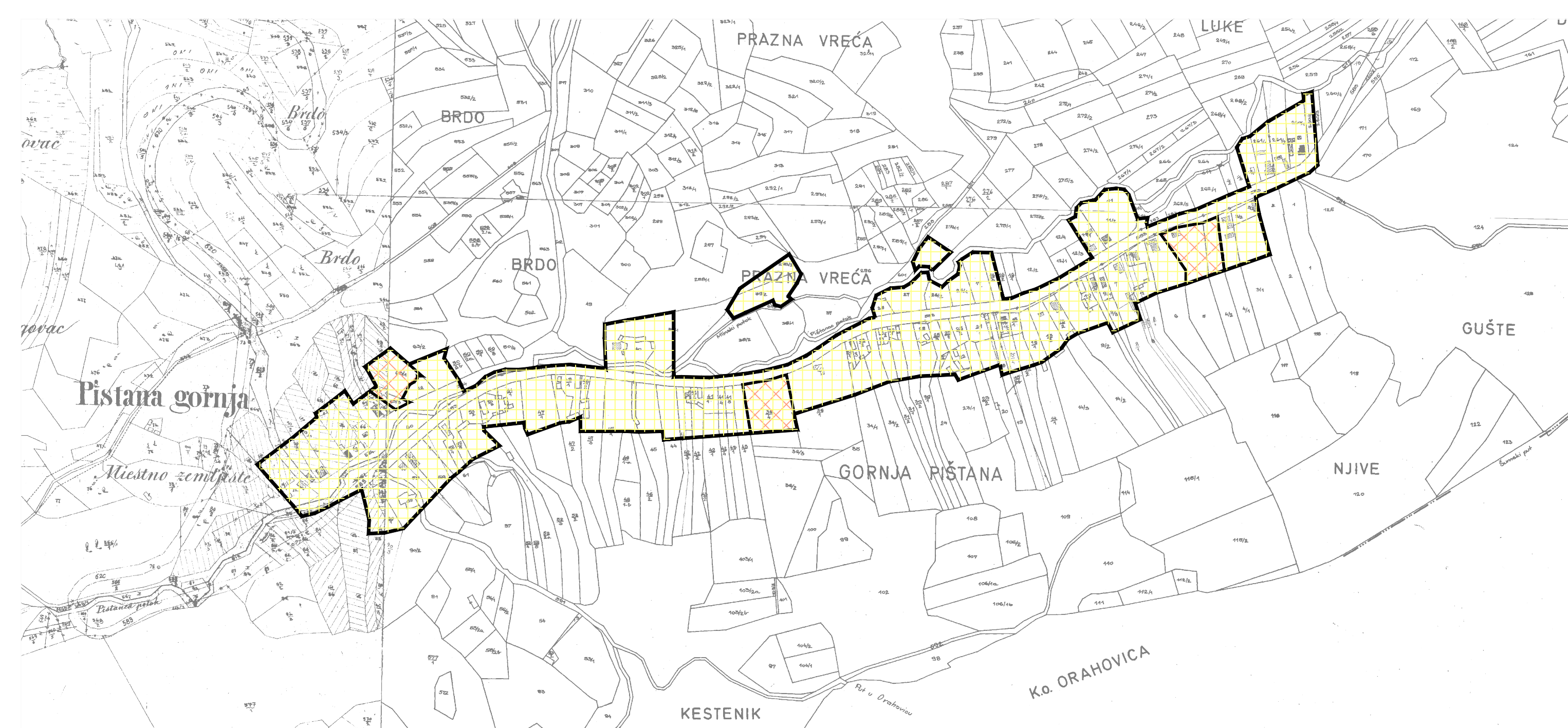
II. IZMJENE I DOPUNE



PRIJEDLOG

4. GRAĐEVINSKA PODRUČJA NASELJA 4.7. GRAĐEVINSKO PODRUČJE NASELJA GORNJA PIŠTANA

Županija:	VIROVITIČKO-PODRAVSKA	
Grad:	ORAOHVICA	
Naziv prostornog plana:	PROSTORNI PLAN UREĐENJA GRADA -II. IZMJENE I DOPUNE	
Naziv kartografskog prikaza:	4.7. GRAĐEVINSKO PODRUČJE NASELJA GORNJA PIŠTANA	
Broj kartografskog prikaza:	4.7.	Mjerilo kartografskog prikaza: 1: 5 000
Odluka o izradi II. Izmjena i dopuna PPUG Orahovica SLUŽBENI GLASNIK grada Orahovica broj 05/16	Odluka predstavničkog tijela o donošenju plana (službeno glasilo): SLUŽBENI GLASNIK grada Orahovica broj	
Javna rasprava (datum objave): 21.11.2016. godine Ponovna javna rasprava (datum objave): 19.01.2017.	Javni uvid održan od: 01.02.2017. do: 09.02.2017.	
Pečat tijela odgovornog za provođenje javne rasprave:	Odgovorna osoba za provođenje javne rasprave: IRELA STRABIĆ, dipl.inž.arh. (ime, prezime i potpis)	
Pravna osoba/tijelo koje je izradilo plan:	VTC-PROJEKT d.o.o. VIROVITICA	
Pečat pravne osobe/tijela koje je izradilo plan:	Odgovorna osoba: ŽELJKO LOVREKOVIĆ, dipl.inž.grad. (ime, prezime i potpis)	
Odgovorni voditelj:	DAMIR KOVAČEVIĆ, dipl.inž.arh.	
Stručni tim u izradi plana:	3. ŽELJKO LOVREKOVIĆ, dipl.inž.grad. 4. BRANIMIR BUKVIĆ, dipl.inž.grad.	
Pečat predstavničkog tijela:	Predsjednik predstavničkog tijela: IVICA PODBOJ (ime, prezime i potpis)	
Istovjetnost ovog prostornog plana s izvornikom ovjerava:	Pečat nadležnog tijela: (ime, prezime i potpis)	



MJ 1:5000

TUMAČ PLANSKOG ZNAKOVLJA

- GRAĐEVINSKO PODRUČJE NASELJA
- GRAĐEVINSKO PODRUČJE - NEIZGRAĐENI DIO - UREĐENO
- ZONE UNUTAR GRAĐEVINSKOG PODRUČJA NASELJA**
- STAMBENA NAMJENA